

C2 Frances Lake



km: 171 Robert Campbell Highway
Km 171, route Robert-Campbell

GPS Coordinates: 61.404°N 129.626°W
Coordonnées GPS

Total Sites: 24

Nombre d'emplacements

Pull-through Sites: 0

À sens unique pour les grands véhicules















A popular destination for anglers, this campground has a sizable lake with many sites close to the shore. Interpretive panels describe the importance of wetlands in the region. Windy conditions are common, so please exercise caution when boating.

Destination de choix des amateurs de pêche, ce terrain de camping est situé en bordure d'un lac de bonne dimension; il compte plusieurs emplacements à proximité de la rive. Des panneaux d'interprétation vous renseigneront sur l'importance des terres humides dans la région. Le lac étant souvent balayé par de forts vents, il faut y naviguer avec prudence.

Frances Lake

Campground/Terrain de camping

Lac
Frances
Lake

	Fee station Poste d'inscription		To Boat launch Rampe de mise à l'eau
	Information Information		Accessible Accessible
	Outhouse (unisex) Toilette extérieure (unisex)		Water (untreated) Eau (non traitée)
	Garbage Poubelle		Beach Plage
	Kitchen shelter Abri-cuisine		Firewood Bois à brûler
	Bear-proof locker Casier à l'épreuve des ours		Parking (day-use only) Stationnement de jour seulement



1.7 KM TO ROBERT CAMPBELL HIGHWAY /
1,7 KM JUSQU'À LA ROUTE ROBERT-CAMPBELL